

1



2



PLANIMETRIA COMPLESSIVA PARCO DEL MARE

scala 1:2000

0m 2m 5m 10m

3

4

5

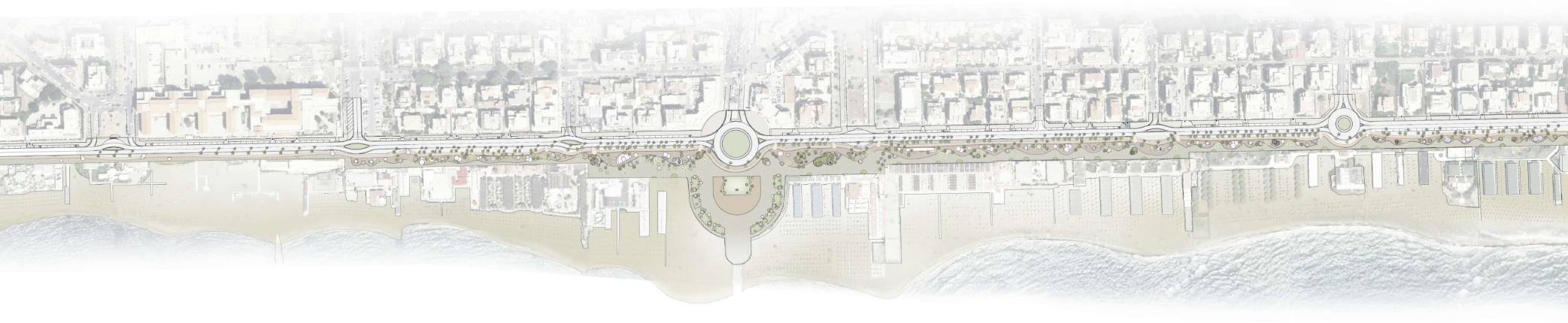



6



7





8



9





SEZIONE S-S'
strada carrabile
percorso ciclopedonale rialzato con vista mare
percorso ciclopedonale di accesso alla spiaggia
raccordo dunale con la spiaggia
SISTEMA DUNE STORICHE
SISTEMA RETRODUNALE CON PERCORRIBILITA' CICLOPEDONALE

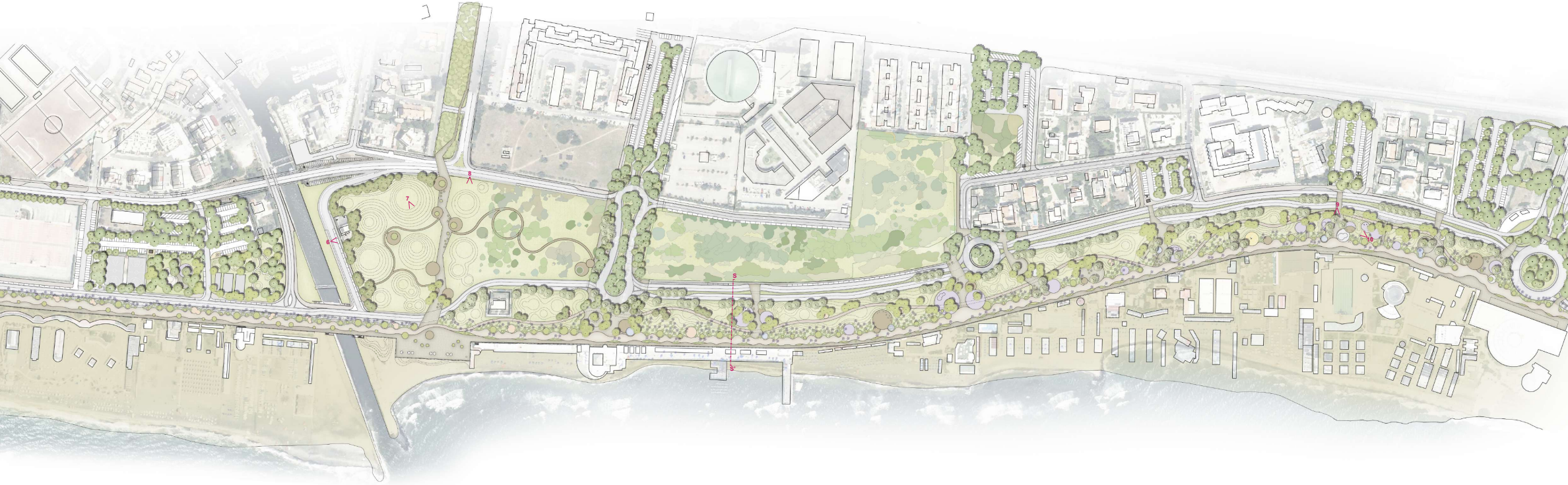

10

ROMA

RISORSE PER ROMA

DIPARTIMENTO PROGRAMMAZIONE URBANISTICA

ASSESSORE
Ing. Maurizio Veloccia

DIRETTORE
Arch. Gianni Gianfrancesco

RESPONSABILE UNICO DEL PROGETTO
Arch. Gianni Gianfrancesco

DIRETTORE ESECUZIONE CONTRATTO
Arch. Rita Romano

RISORSE PER ROMA S.p.A
www. risorseperroma.it

PRESIDENTE
Dott. Fabio Bellini

DIRETTORE GENERALE
Dott. Maurizio Venafro

AREA PROGETTI DI OPERE PUBBLICHE

DIRETTORE:
Ing. Salvatore Scilio

GRUPPO DI LAVORO
Coordinamento:
Arch. Chiara Amato

Urbanistica:
Arch. Marco Tamburini
Arch. Silvia Giustini
Arch. Roberta Ierardi
Arch. Alessio Sacquegna
Arch. Andreuccia Pisanu

Paesaggio e Archeologia:
Arch. Mariangela Meola
Arch. Maria Cristina Campanelli
Dott. Fabrizio D'Ottavio
Dott. Silvia Panti
Arch. Serafina Trapasso

Aspetti catastali e patrimoniali:
Ing. Nadia Michetti
Geom. Massimo Renzoni

PARCO DEL MARE

RESPONSABILE DI PROGETTO
Ing. Maurizio Serafini

PAESAGGIO Arch. Michela De Poli Arch. Adriano Marangon	EDILIZIA Arch. Donatella Basutto	GEOLOGIA Geol. Fabio Melchiorri	IDRAULICA: Ing. Fabio Colletti
INFRASTRUTTURE Ing. Maurizio Serafini	IMPIANTI: Ing. Carlo Costantini	STUDI DI TRAFFICO: Ing. Lorenzo Serafini	GEOTECNICA Ing. Giulia Fanelli

ABACUS

MADE

CORIP

PONTE SUL CANALE DEI PESCATORI E VIABILITA' DI APPROCCIO

PROGETTISTI
Ing. Salvatore Scilio
Ing. Domenico Bartucca

GEOLOGIA
Geol. Andrea Rondinara

SUPPORTO SPECIALISTICO
Ing. Francesco D'Angelo
Ing. Guia Cocito
Ing. Michele Musano
Ing.Fabrizio Noto

METIS

STUDI SPECIALISTICI

ARCHEOLOGIA:
Arch. Silvia Panti

PAESAGGIO:
Arch. Federico Pastorelli

URBANISTICA:
Arch. Marco Tamburini

ASPETTI CATASTALI E PATRIMONIALI:
Arch. Massimiliano Di Martino

AMBIENTE:
Arch. Guglielmo Bilanzone

STRATEGIE TERRITORIALI - PR FESR LAZIO 2021-2027 **INTERVENTO "PARCO DEL MARE"**
PROGETTO DI FATTIBILITÀ TECNICO ECONOMICA

PARCO DEL MARE

PLANIMETRIA GENERALE ILLUSTRATIVA PARCO DEL MARE

ELABORATO
155

CODICE
ST.I10 PFTE PDD 6

DATA
Novembre 2025

SCALA
1:2000

Revis.	Descrizione	Redatto	Data	Verificato	Data	Approvato	Data	Autorizzato/Data
	EMISSIONE	**L. Castenetto**	**Luglio 2025**	**M. De Poli**	**Luglio 2025**	**M. Serafini**		
B	**Emissione a seguito di istruttoria Area VIA**	**L. Castenetto**	**Novembre 2025**	**M. De Poli**	**Novembre 2025**	**M. Serafini**		